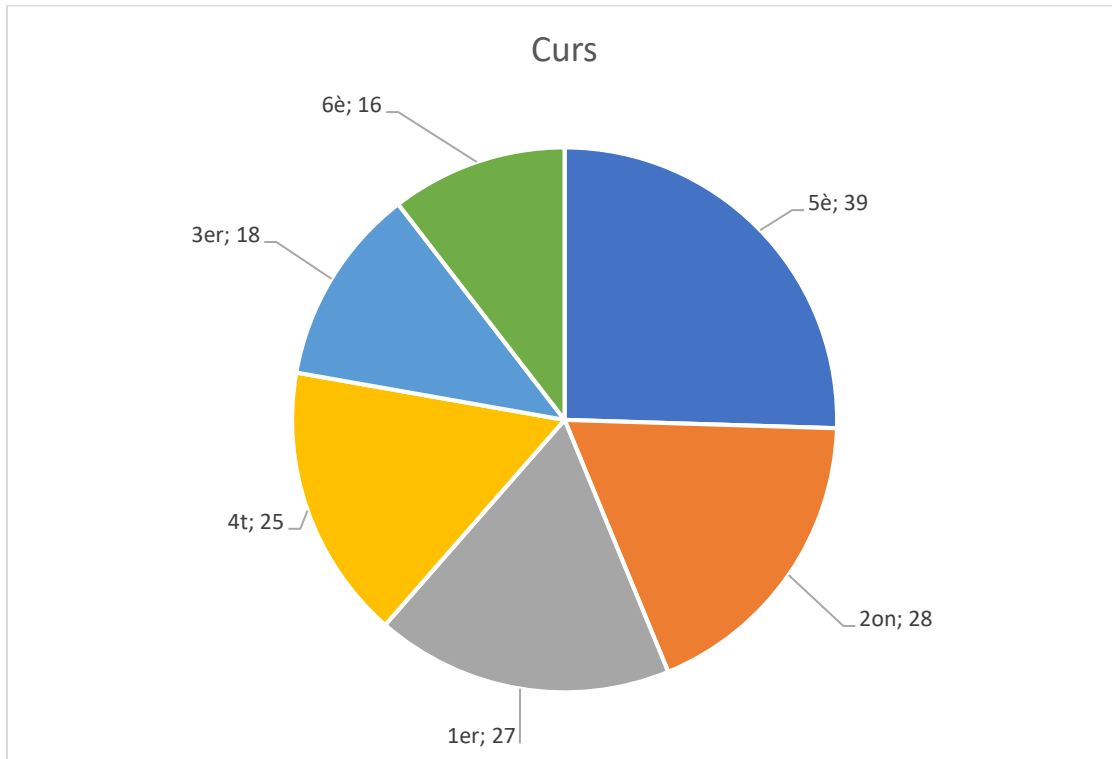
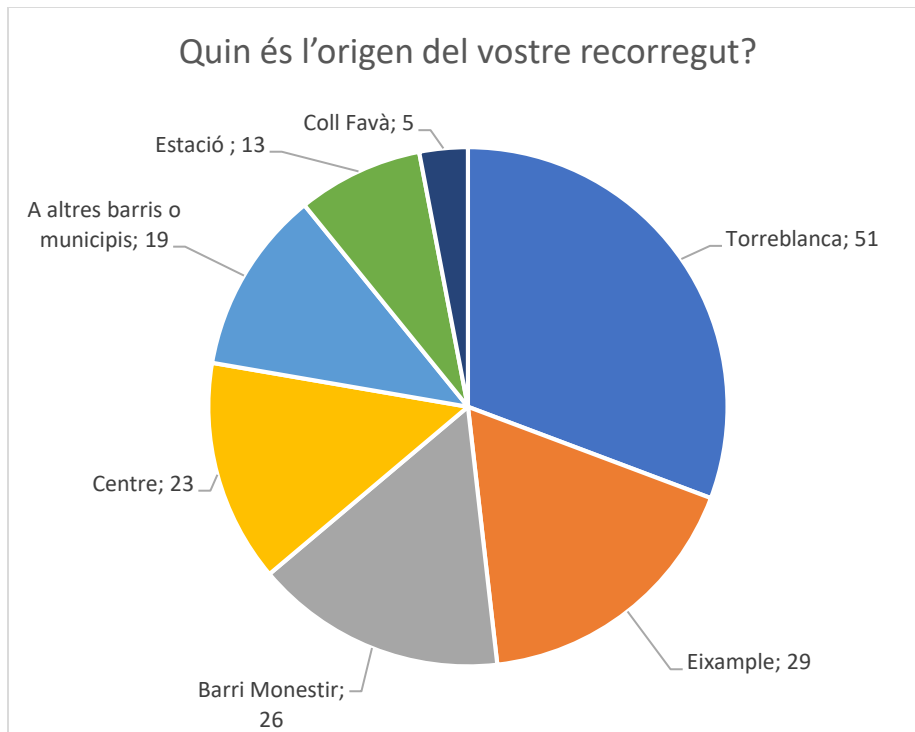


Resultats de les enquestes sobre el camí escolar

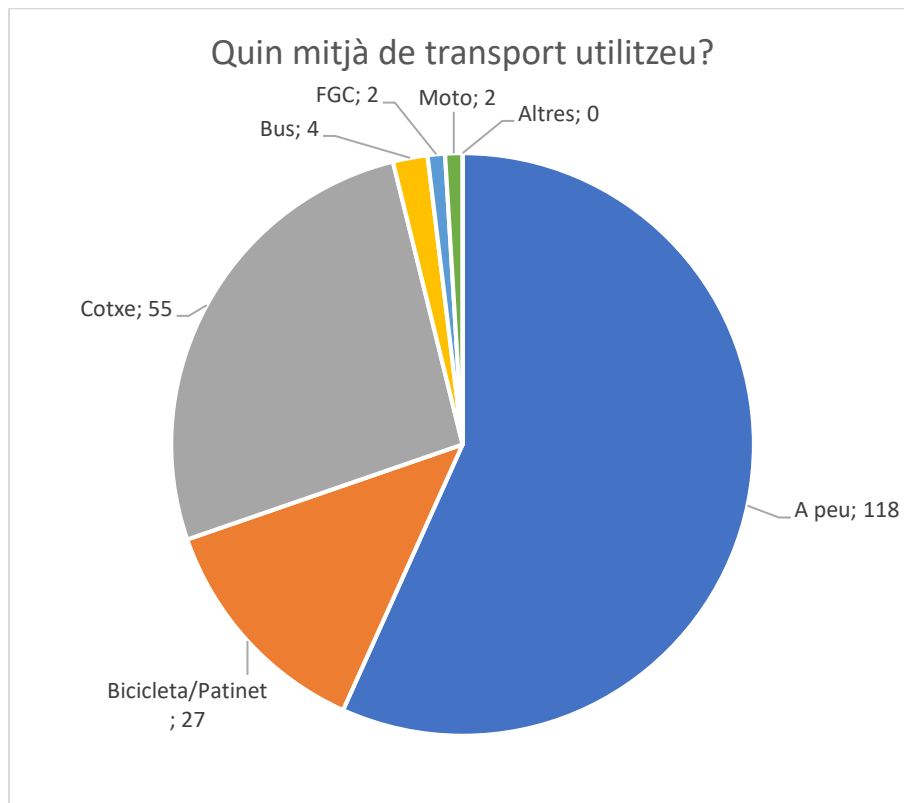
Per tal de conèixer els hàbits de mobilitat de l'alumnat del Pi d'en Xandri així com per recollir dades per tal de definir el model de camí escolar que millor s'adaptés a les necessitats de les famílies, des de l'AMPA vam fer una enquesta a tot l'alumnat de primària. En total es van repartir unes 325 enquestes amb la idea que les nenes i els nens les responguessin a casa amb l'ajuda dels seus pares i mares.

S'han rebut un total de 176 respostes. A continuació es mostren els resultats de les diverses preguntes:

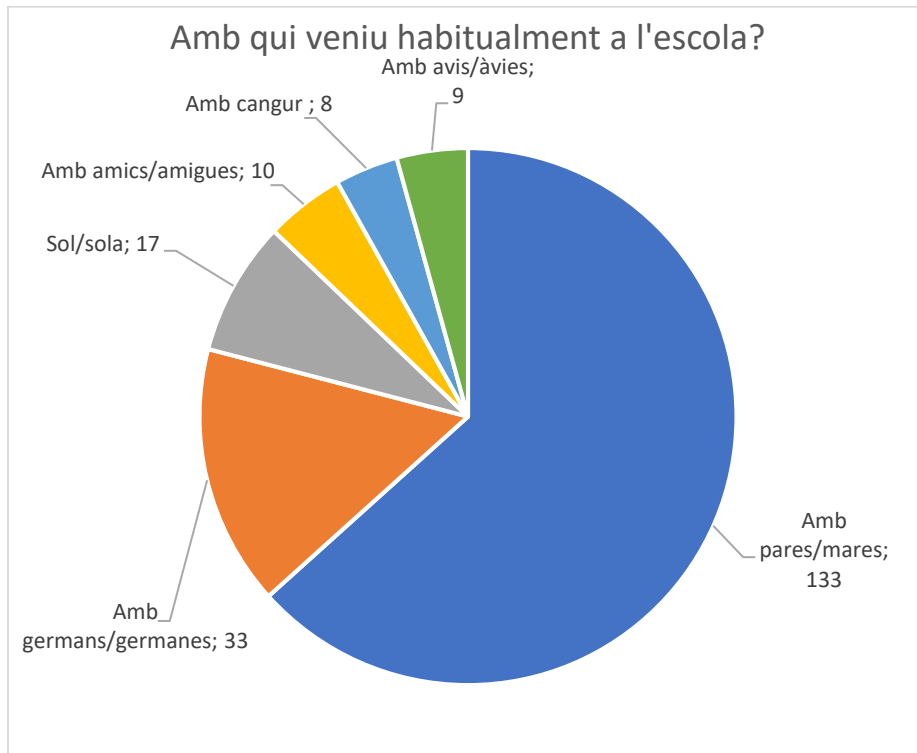




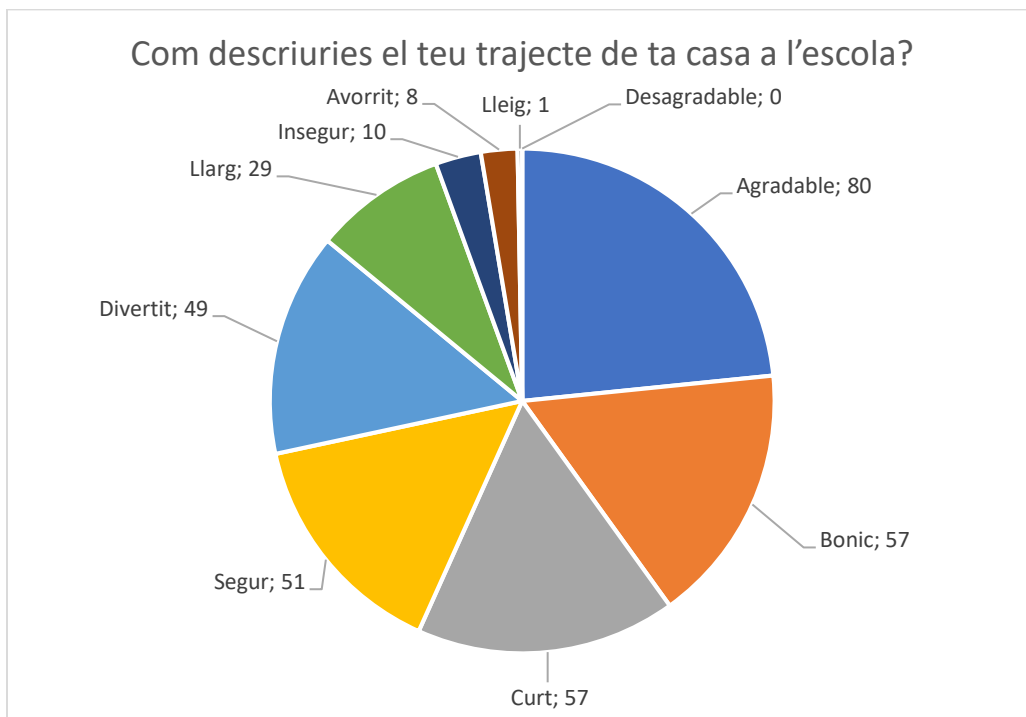
Es pot observar que un 85% de l'alumnat viu a l'entorn de l'escola (Centre/Estació, Eixample, Monestir i Torreblanca) fent viable un trajecte a peu. Per la meitat d'aquests (55%), l'itinerari més "natural" passa pel Passeig Gaudí (Monestir i Torreblanca) mentre que la resta ho fa pels carrers de l'Eixample.



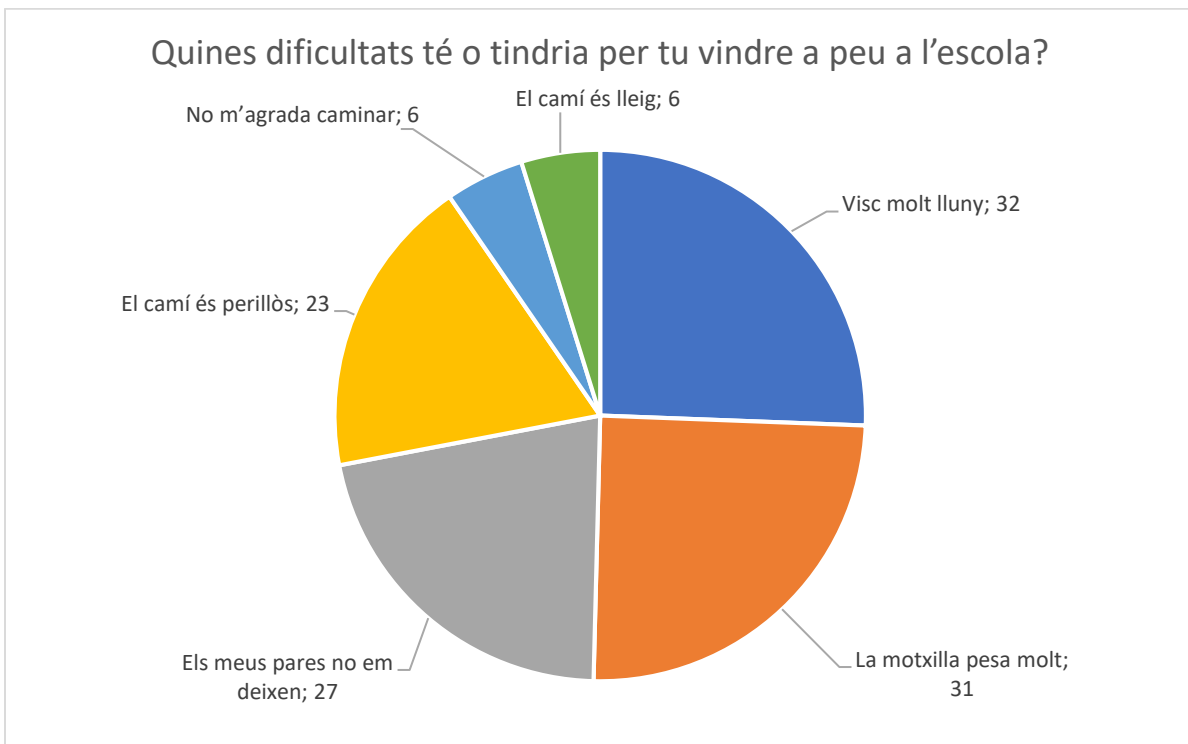
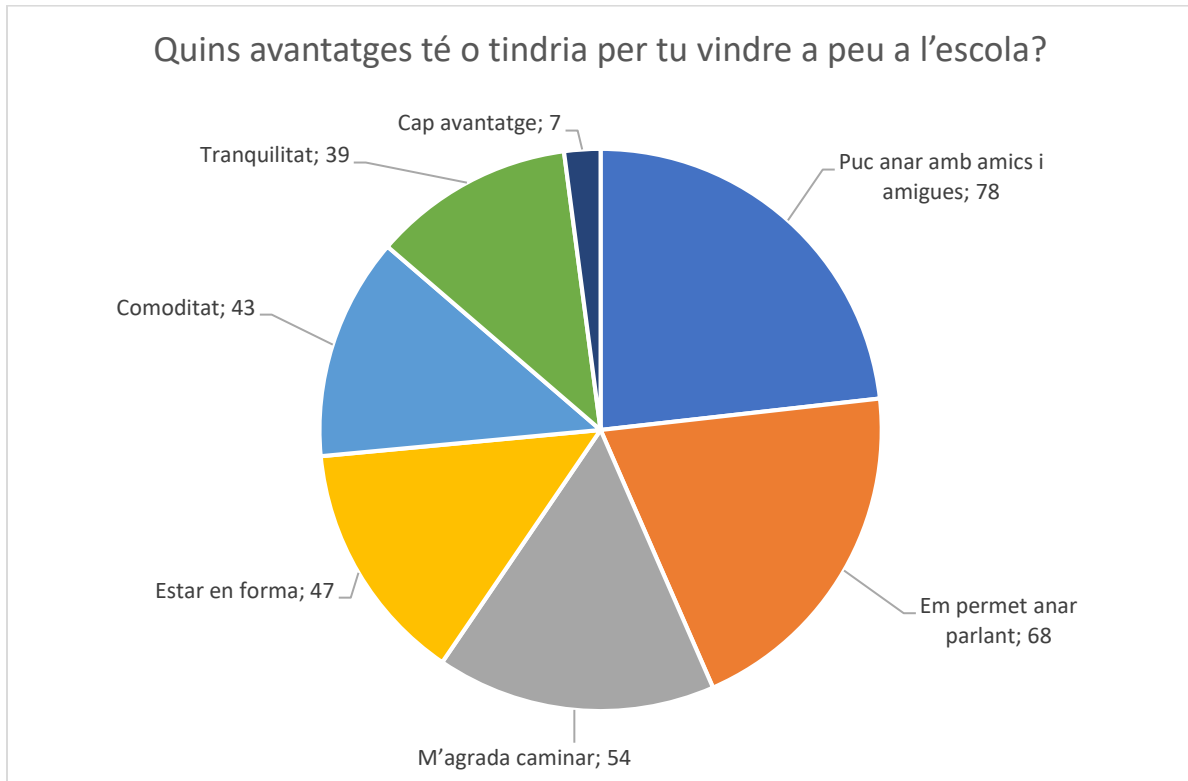
Un 70% de l'alumnat ve a peu, bicicleta o patinet, amb el que podrien fer servir el camí escolar des del primer dia.



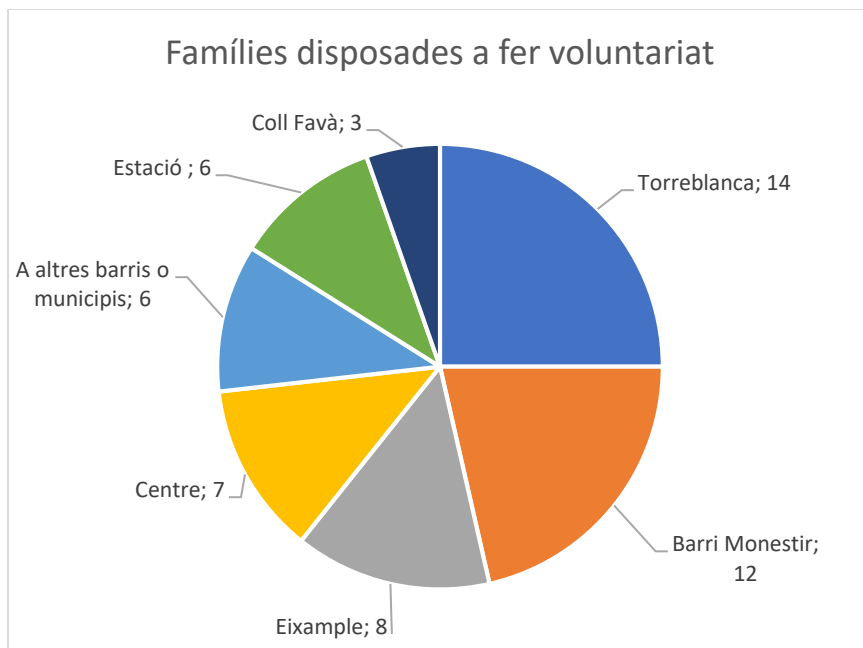
Un percentatge molt petit de l'alumnat va sol a l'escola (especialment dels cursos més avançats). Més endavant detallarem la distribució per cursos.



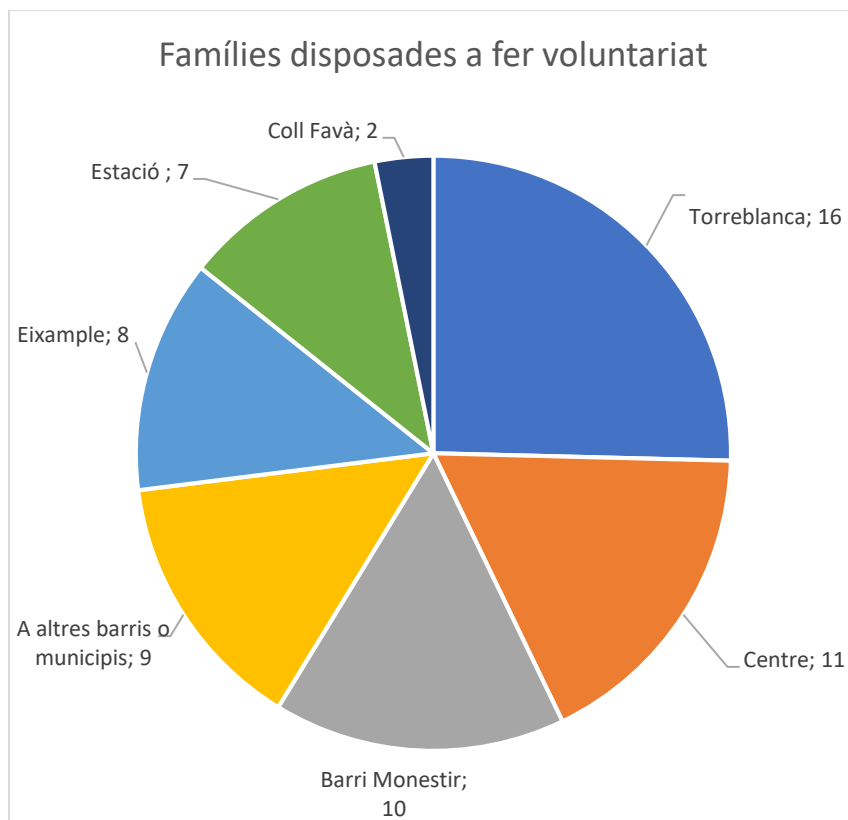
És interessant veure que només un 14% dels adjectius per descriure el camí tenen una connotació negativa (llarg, insegur, avorrit o lleig). Això demostra la predisposició a utilitzar el camí.



Hi ha 56 Famílies disposades a fer voluntariat. L'origen d'aquestes famílies es mostra en el següent gràfic



63 alumnes estarien disposats a pagar quota. L'origen d'aquestes famílies es mostra en el següent gràfic.



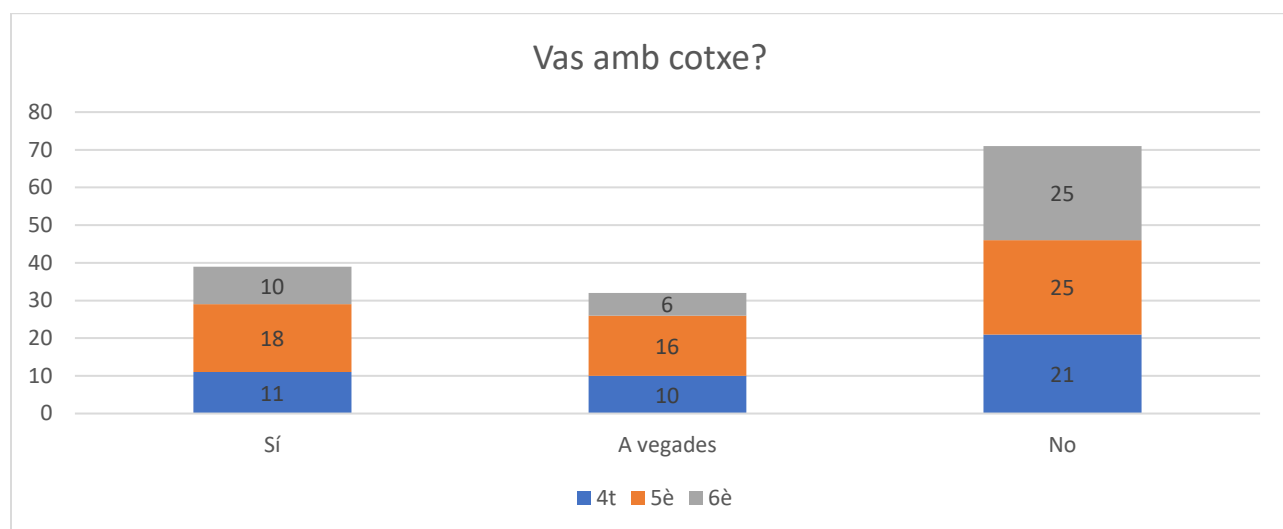
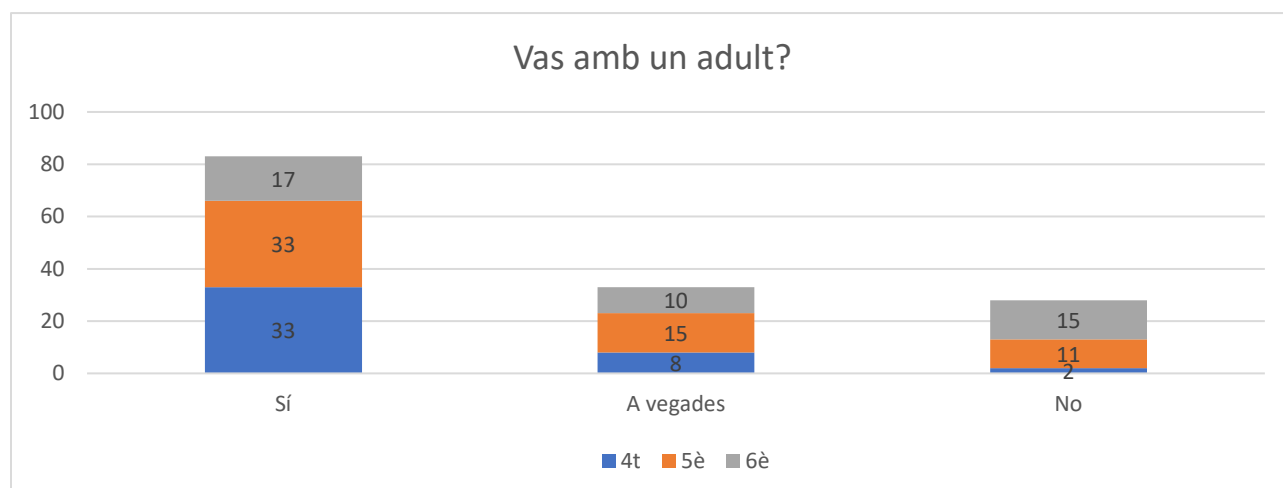
48 dels 57 que venen amb cotxe/moto estarien disposats a deixar els nens/es a un altre punt.

Els 104 comentaris sobre els perills del recorregut parlen de cotxes i passos de vianants. Un parell parlen de carrils bici mal marcats, un parla dels excrements de gos i de les voreres en mal estat, un de la rampa de l'arborètum, un dels patinets elèctrics i dos dels gossos sense lligar. Un es queixa dels adults (?)

A la vista d'una baixa participació i que moltes enquestes no havien omplert els itineraris, vam decidir intentar augmentar la mostra fent, amb l'ajuda de Paidos, una nova enquesta a l'alumnat de 4t, 5è i 6è durant el temps de migdia.

En aquest cas, només vam fer dues preguntes (si venien en cotxe i si ho feien acompanyats d'algun adult) i els demanàvem que dibuixessin el seu itinerari en el mapa.

Aquests són els resultats:



És interessant destacar que el 50% no va amb cotxe a l'escola, el 27,5% va amb cotxe i els altres alternen el cotxe o a peu.

També veiem que el 4,65% de l'alumnat de 4t va sol a l'escola (el 18,6% a vegades). A 5è en són el 18,64% (el 25,5% a vegades) i a 6è ja en són el 35,7% (el 23,8% a vegades).

En el següent mapa indiquem el resum dels itineraris de les enquestes que deien anar a peu (sempre o a vegades). En cada tram de carrer s'indiquen el número d'alumnes de 4t, 5è i 6è que hi passen cada dia. Es podria extrapolar els resultats per tota primària multiplicant els números per dos.

Cal indicar que 12 dels que deien que van en cotxe indicaven en el plànol que van per Passeig Gaudí. Si no es tracta d'un error i fan l'últim tram a peu caldria afegir aquesta xifra al mapa.



En el gràfic es pot observar, tal com es mostrava en el barri d'origen de les famílies, que la meitat de l'alumnat puja pel Passeig Gaudí, que sembla destinat a ser adaptat com a camí escolar. Tot i així, caldria buscar una solució per l'altra meitat de l'alumnat que arriba a l'escola per l'altre costat de l'escola.